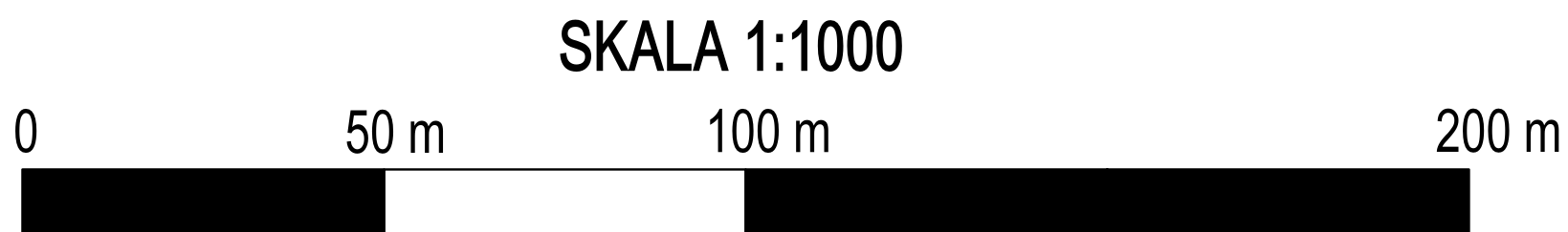



# MIEJSCOWY PLAN ZAGOSPODAROWANIA PRZESTRZENNEGO DLA WYBRANYCH OBSZARÓW POŁOŻONYCH NA OBSZARZE WIEJSKIM GMINY ŻUROMIN

Załącznik nr 41 do Uchwały Nr ..... Rady Miejskiej w Żurominie z dnia .....



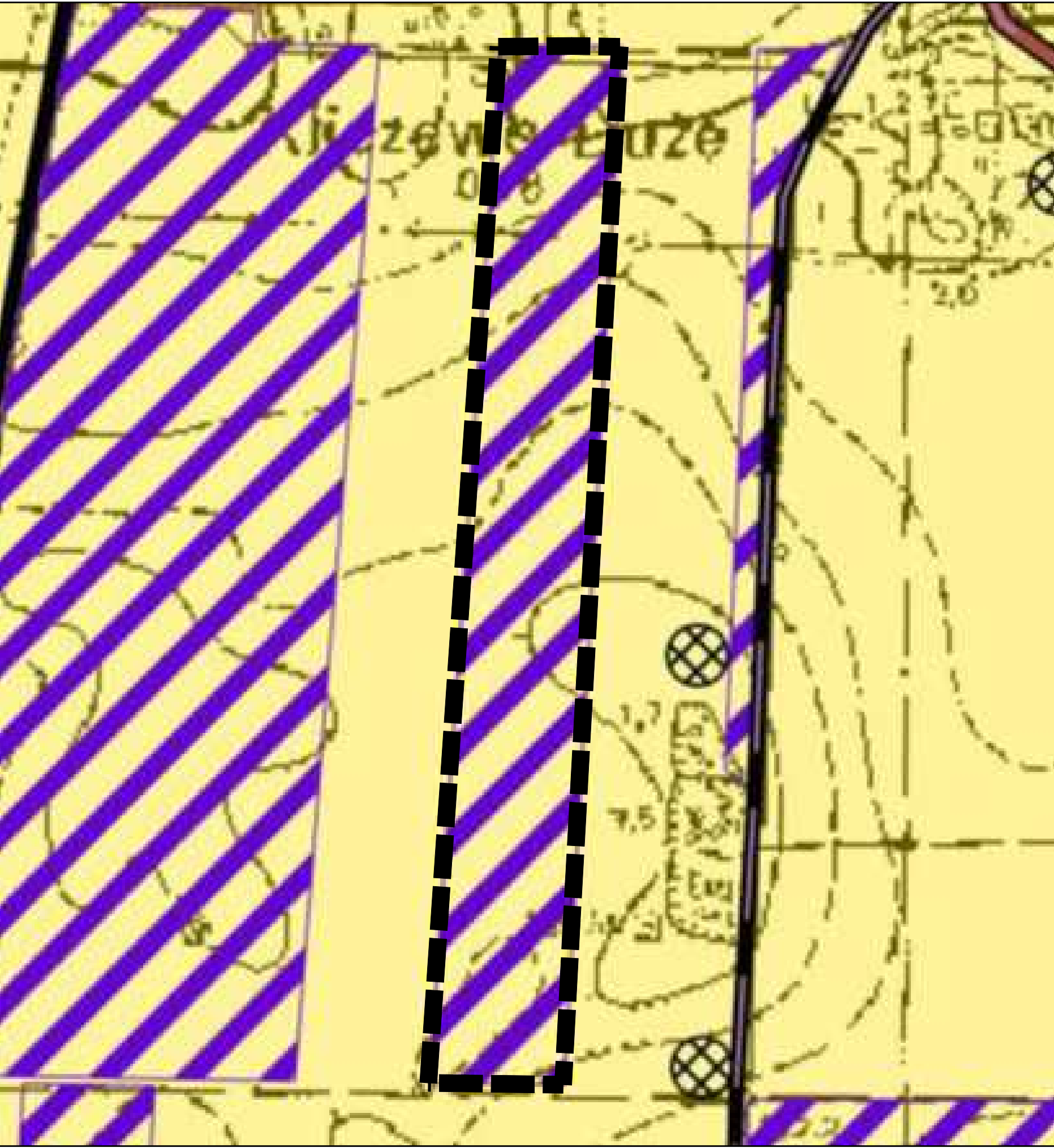
ORGAN SPORZĄDZAJĄCY  
BURMISTRZ MIASTA I GMINY  
ŻUROMIN



OBRĘB  
KLICZEWO DUŻE

JEDNOSTKA PLANISTYCZNA KLICZEWO DUŻE - symbol literowy ł

WYRYS ZE STUDIUM UWARUNKÓW I KIERUNKÓW  
ZAGOSPODAROWANIA PRZESTRZENNEGO  
MIASTA I GMINY ŻUROMIN

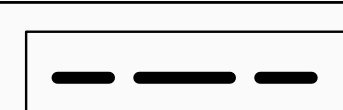

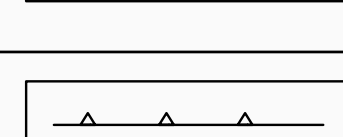



granicę obszaru objętego planem miejscowym



**OZNACZENIA**  
**KIERUNKI ZAGOSPODAROWANIA TERENÓW**  
 tereny rozmieszczenia urządzeń wytwarzających energię z odnawialnych źródeł energii o mocy przekraczającej 500 kW pochodzącej z przetwarzania światła słonecznego  
 tereny rolnicze i leśne

I-SPEF

OZNACZENIA OBOWIĄZUJĄCE:

-  granice obszaru objętego planem miejscowym
-  linie rozgraniczające tereny o różnym przeznaczeniu lub o różnych zasadach zagospodarowania
-  nieprzekraczalne linie zabudowy
-  wymiarowanie
-  teren elektrowni słonecznej
-  napowietrzna linia elektroenergetyczna średniego napięcia wraz z pasami technologicznymi (pasy ochrony funkcyjnej)

Układ współrzędnych:  
PL-2000 strefa 7  
Źródło pochodzenia użytego materiału państwowego zasobu geodezyjnego i kartograficznego:  
Starostwo Powiatowe w Żurominie  
Wydział Geodezji i Gospodarki Nieruchomościami  
ul. Plac Piłsudskiego 4, 09-300 Żuromin